

Circuits de promenade communaux avec leurs points d'intérêt Guerfro (15 kms) et des Faux (2,5 kms).



Vous êtes au point de départ de plusieurs circuits de randonnée. Le petit circuit des Faux (Faô) de 2,5 kms et la randonnée de Guerfro (15 kms). Suivant les capacités ou motivations des randonneurs, le parcours peut être divisé en deux. cf raccourci en pointillés, ce qui représente deux circuits de 7,5 kms environs.

Les différents parcours sont relativement faciles, et vous permettent de découvrir les paysages plumetais, qui étaient autrefois recouverts de grandes landes de La Ferrière jusqu'à la forêt de Lanouée. En plus des paysages boisés, vous découvrirez lavoirs (dué), fours à pain, croix anciennes, emplacement d'un ancien prieuré, et même une fosse aux loups sortie de la légende. Ci-dessous les photos et légendes des points d'intérêt correspondant aux numéros des circuits.

Afin de guider les randonneurs tout au long du circuit, un balisage a été mis en place sur des poteaux, arbres et divers supports. L'idéal est de débiter la balade à partir du parking se situant entre les 2 terrains de foot (à coté de l'aire de camping car).

« Tout droit »



« Vers la gauche »

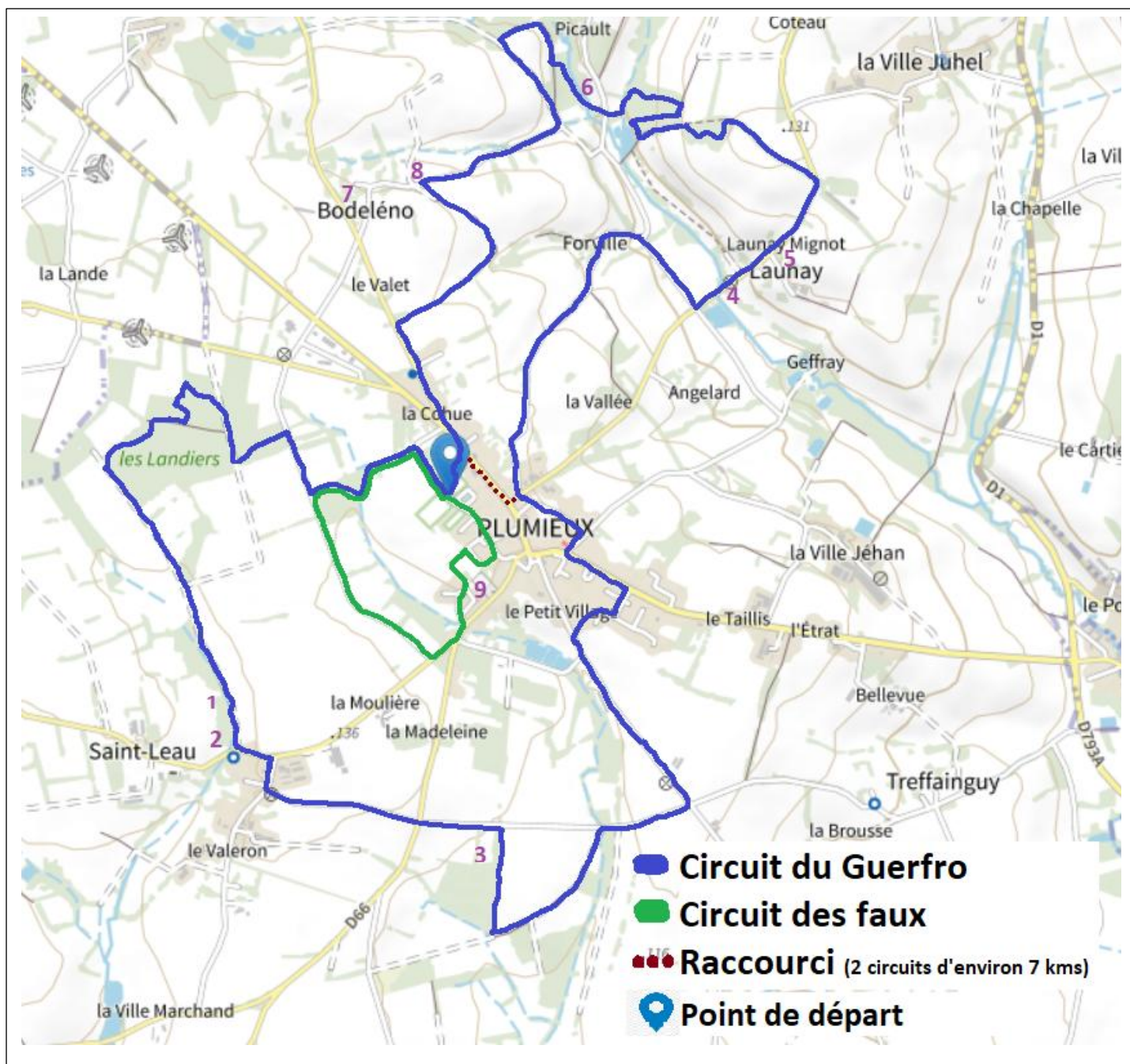


« Vers la droite »



A votre retour, les commerçants seront ravis de vous aider à reprendre des forces.
Bonne randonnée.

Les Points d'intérêt sont numérotés en *mauve*.
Les photos et légendes sont détaillées au dos.




POINT N°1

« dué chaoû » ou « lavoïr chaud » de Saint Leau. Son emplacement a désormais disparu. Cette « source d'eau tiède » permettait en hiver à nettoyer le linge à la main et avec le « battoué » dans une eau moins froide que dans les lavoirs alimentés par l'eau de rivière. Ce lavoïr se situait auparavant dans les bois situés dans les bois humides sur la droite du circuit de randonnée.

POINT N°2 :

Village de Saint Leau, riche en patrimoine. On y trouve à proximité du circuit entre autres La fontaine Saint Rémy, le lavoïr du village, la Croix Saint Rémy, traces d'un ancien prieuré... etc.



POINT N°3 :

La légende dit dans le passé que les malades de la lèpre étaient isolés au lieu-dit « La Madeleine ». Lorsqu'ils décédaient, ils étaient alors envoyés dans le fond des champs de la malandrie. Les loups (vivant dans les bois à proximité et la forêt de Lanouée toute proche) pouvaient ensuite manger les cadavres.



POINT N°4 :


Aire de repos de « Launay » à proximité de la rivière du Guerfro.



POINT N°5 :

Croix de « Launay » se situe à quelques dizaines de mètres du circuit de randonnée. On y trouve une autre croix datant de l'époque des voies romaines mais plus difficile d'accès et plus éloignée.

Ensuite, lorsque vous prenez le chemin en haut de la côte sur la gauche, on y trouve un chemin de balade fort agréable qui nous fait penser aux chemins creux d'antan (ces chemins servaient à déplacer les troupeaux de vaches d'une parcelle à une autre en toute sécurité, mais celui-ci est beaucoup moins creux que les chemins creux de l'époque).



POINT N°6 :

Chemin du « guerfro » qui longe la rivière qui porte le même Nom.



POINT N°7 :



Four à bois de Bodeléno (qui se situe à une centaine de mètres du circuit)

POINT N°8 :

Le cadran solaire de Saint Leau
(à une vingtaine de mètres du circuit).



POINT N°9 :

Croix (classée) du cimetière.

